






Olemasolev

-  planeeringuala
 maaüksuse piir
 Kura kurgu hoiuala piir
 ranna piirangu- ja ehituskeeluvöönd (Maa-amet 09.05.24)
 8070270 Loode tee
 juurdepääs planeeritavale alale

1. Joonise loetavuse huvides on planeeritava ala piir näidatud tegelikust asukohast 0,5 m väljapoole.
2. Detailplaneeringu seletuskiri kuulub lahutamatu osana joonise juurde.
3. Planeering on koostatud OÜ Geodeesibüroo mõõdistatud geodeetilise alusplaani alusel, töö nr G-44/5-24, koostatud mai 2024.

Objekti nimetus ja aadress PÕDASARVE MAÄKUSE MAA-ALA GEODEETILINE ALUSPLAAN Türu küla, Saaremaa vald, Saare maakond	märkused: koordinaadid L-EST97 alustemis kõrgused EH2090 süsteemis tehniline reeper1 = kõrgus piirkirja peale H=2,81 tehniline reeper2 = kõrgus püüroru peale H=2,01 lõhtereeper RCP=4864 H=7,929
Jooniste arv 1 Jooniste sisu Geoloog	Joonise nr. 1 määtkava 1:500 Litsentsid: 772MA; 695MA-K; kutset.156403 geodeet tase7